



MEINIER

infos

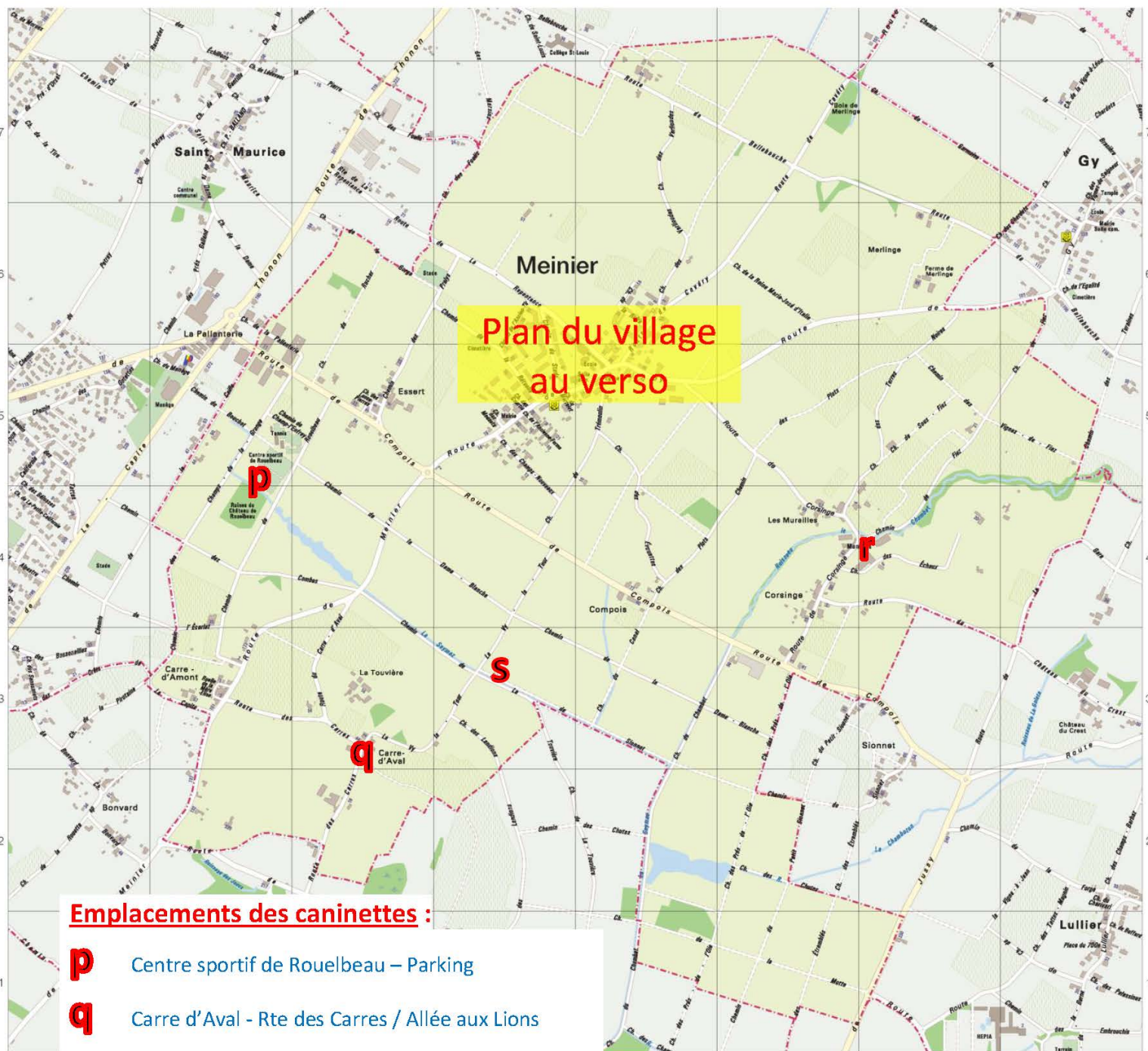


## Chiens - Caninettes

Lorsque vous vous baladez avec votre chien, vous êtes peut-être parfois empruntés pour trouver un emplacement où jeter les excréments de votre animal de compagnie, après les avoir ramassés.

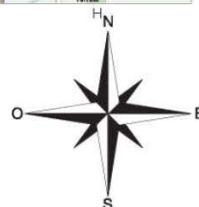


Voici donc un **PLAN** qui vous permettra de localiser plus aisément les **emplacements des caninettes** mises à votre disposition. Merci de contribuer ainsi à la propreté de notre territoire et au respect d'autrui.



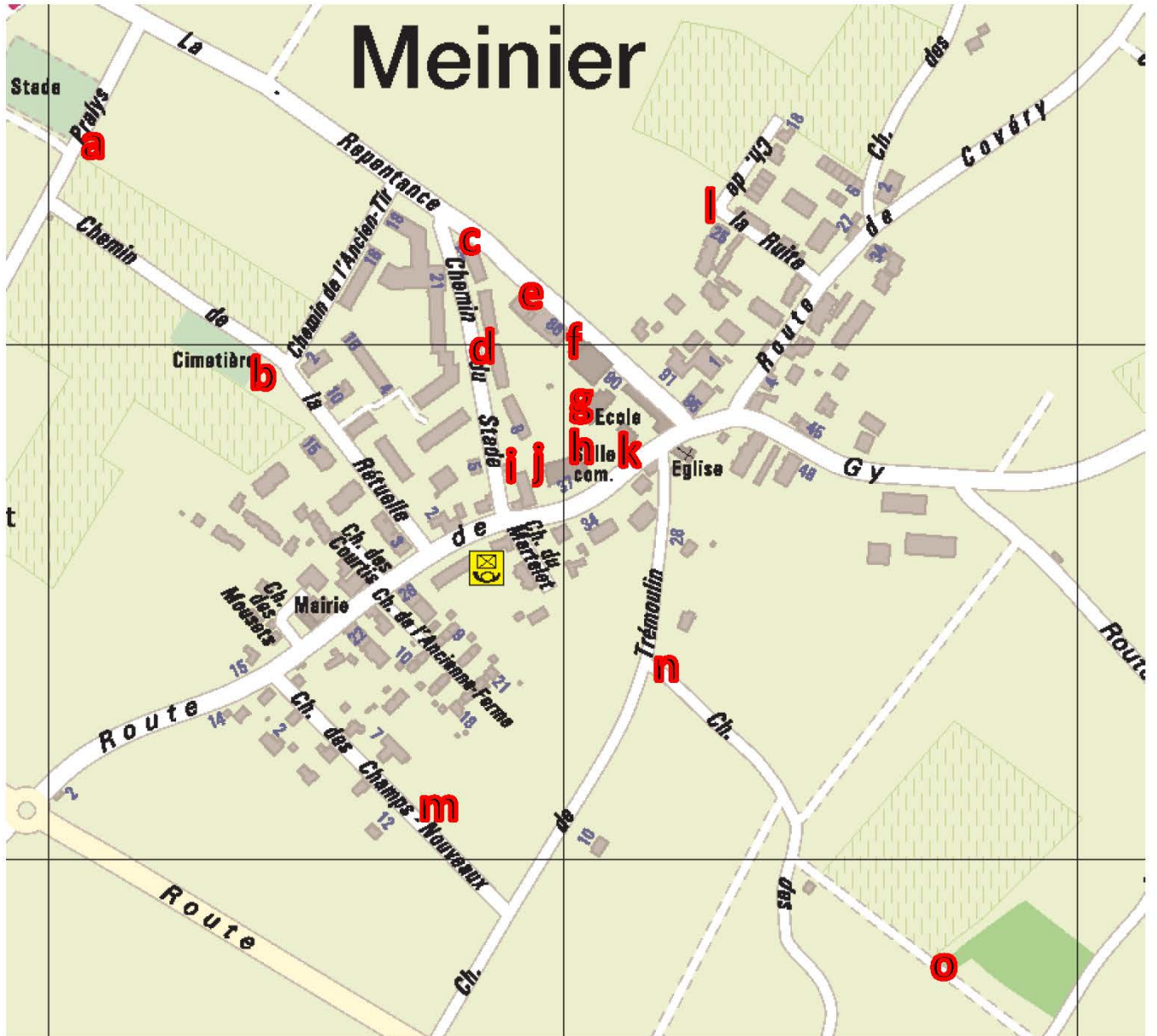
### Emplacements des caninettes :

- p** Centre sportif de Rouelbeau – Parking
- q** Carre d'Aval - Rte des Carres / Allée aux Lions
- r** Corsinge - Chemin de Fiez
- s** La Vy-la-Tour – Chemin de Sionnet



Plan détaillé du village & emplacements des caninettes : **VOIR AU VERSO** ➔

## Plan détaillé du village



### Adresses approximatives des **emplacements des caninettes...**

...pour le PLAN CI-DESSUS :

- a** Chemin des Pralys
- b** Chemin de la Rétuelle (à l'angle du cimetière)
- c à k** Triangle du Centre du village
- l** Chemin de la Ruite
- m** Chemin des Champs-Nouveaux
- n** Angle Chemin des Evouettes / Chemin de Trémoulin
- o** Petit Bois de Tournafou

...pour le PLAN **AU RECTO** :

- p** Centre sportif de Rouelbeau - Parking
- q** Carre d'Aval - Rte des Carres / Allée aux Lions
- r** Corsinge - Chemin de Fiez